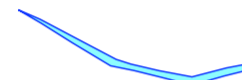
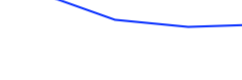









-  Corsi d'acqua demaniali, soggetti al Regio Decreto 25 luglio 1904, che prescrive una fascia inedificabile dell'ampiezza di 10 m
-  Corsi d'acqua minori
-  Corsi d'acqua tombinati
- Opere idrauliche**
-  Muro in massi
-  Muro in cls
-  Briglia
-  Soglia
-  Ponte
-  Principali opere danneggiate in occasione dell'evento alluvionale del 5/6/02

COMUNE DI POLLONE
 PROVINCIA DI BIELLA
 PIANO REGOLATORE GENERALE

Studio Geologico **Gabriella Porta Massimo Biasetti**

Data: giugno 2002

Caratteristiche geologiche del territorio comunale di Pollone

Carta delle opere idrauliche censite

0 m 500 m 1000 m